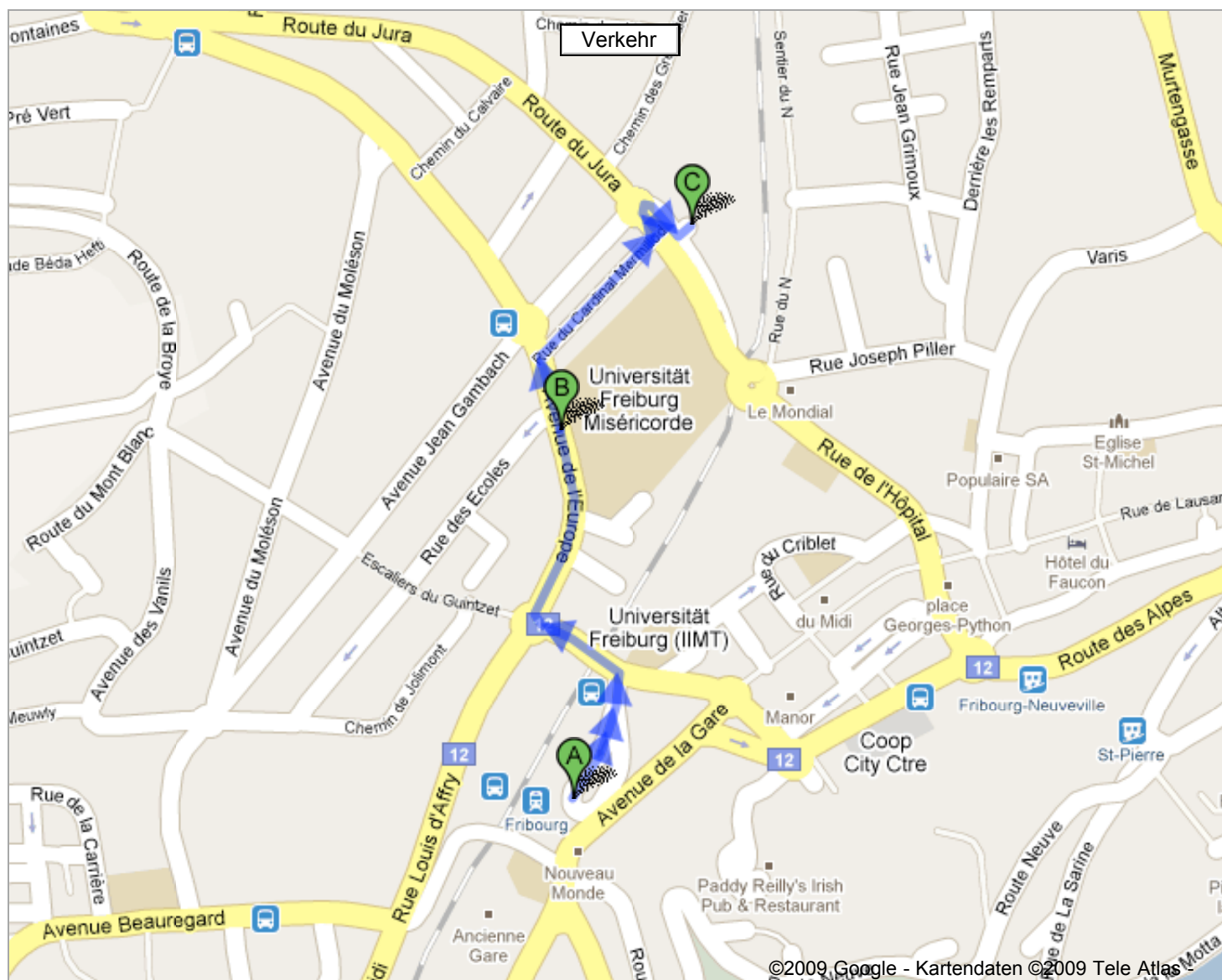




Wenn Sie alle auf dem Bildschirm sichtbaren Details anzeigen möchten, verwenden Sie den Link "Drucken" neben der Karte.




Die Routenplanung für Fußgänger ist noch im Beta-Stadium.

Seien Sie vorsichtig! – Auf dieser Route gibt es möglicherweise keine Bürgersteige oder Fußwege.


Fußweg nach/zu Weiterbildungszentrum der Universität Freiburg

0.7 km – ca. 9 Minuten




- | | |
|---|--------|
| 1. Richtung Nordost auf Place de la Gare | 72 m |
| 2. Dem Streckenverlauf folgen bis Arcade de la Gare | 22 m |
| 3. Dem Streckenverlauf folgen bis Place de la Gare | 32 m |
| 4. Bei Route 12/Avenue de Tivoli links abbiegen | 83 m |
| 5. Im Kreisverkehr Erste Ausfahrt (Avenue de l'Europe) nehmen | 0.2 km |
| Das Ziel befindet sich rechts | |

0.4 km – ca. 5 Minuten

 Rechtswissenschaftliche Fakultät, Universität Freiburg
Avenue de l'Europe 20
1700 Freiburg

- | | |
|--|--------|
| 6. Nord auf Avenue de l'Europe Richtung Rue des Ecoles | 69 m |
| 7. Bei Rue du Cardinal Mermillod rechts abbiegen | 0.2 km |
| 8. Bei Route du Jura links abbiegen | 24 m |
| 9. Im Kreisverkehr Erste Ausfahrt (Rue de Rome) nehmen | 53 m |
| 10. Nach links abbiegen, um auf Rue de Rome zu bleiben Das Ziel befindet sich links | 15 m |

0.3 km – ca. 3 Minuten

 Weiterbildungszentrum der Universität Freiburg
Rue de Rome 6
1700 Freiburg

Diese Route dient nur zu Planungszwecken. Es ist möglich, dass die Verkehrsverhältnisse aufgrund von Baustellen, Verkehr, Wetter oder anderen Ereignissen von den in der Karte dargestellten Suchergebnissen abweichen können. Sie sollten daher Ihre Route entsprechend planen. Sie müssen alle Zeichen oder Hinweise bezüglich Ihrer Route beachten.

Kartendaten ©2009 Tele Atlas